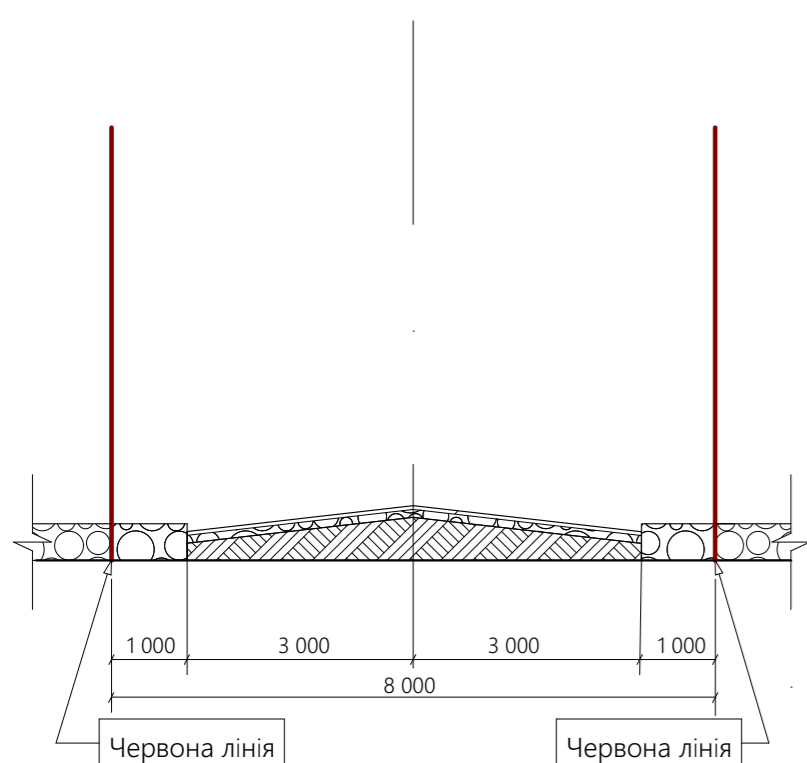


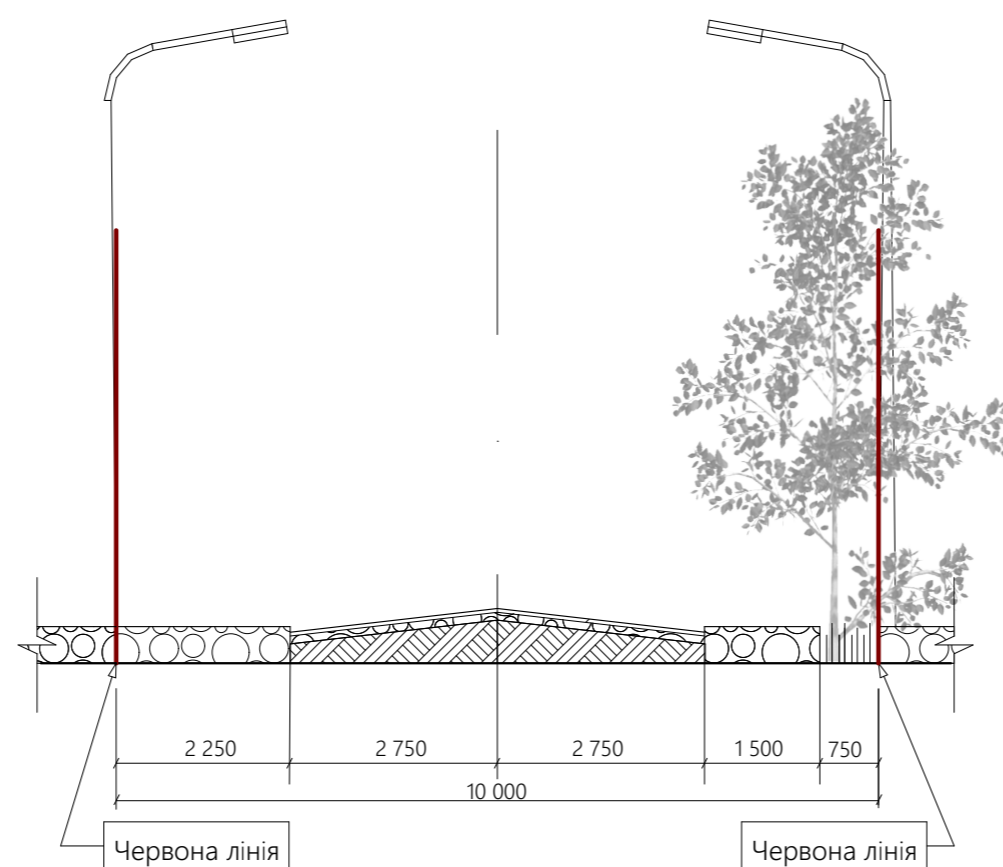


Креслення поперечних профілів вулиць М 1:100

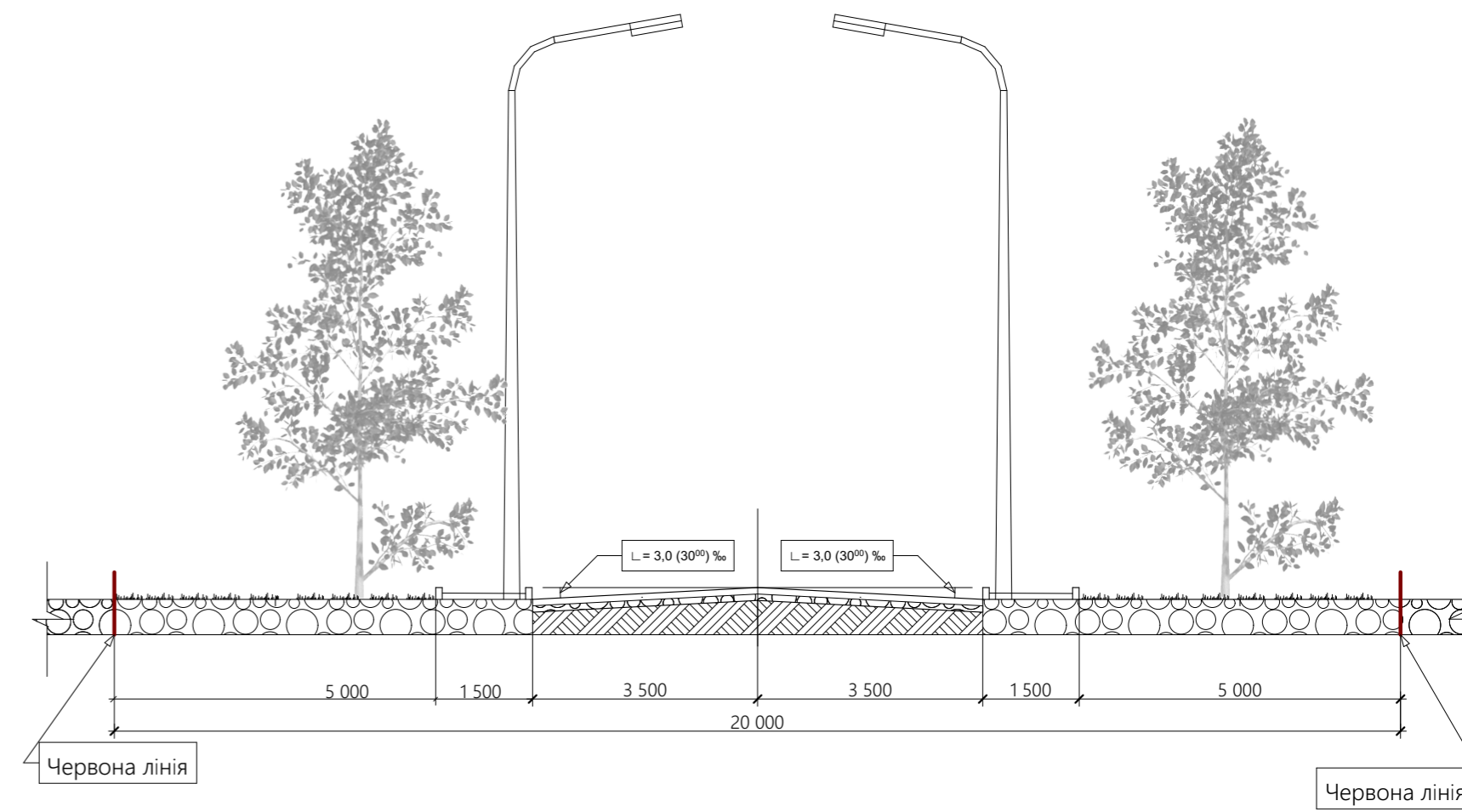
Розріз I - I М 1 : 100



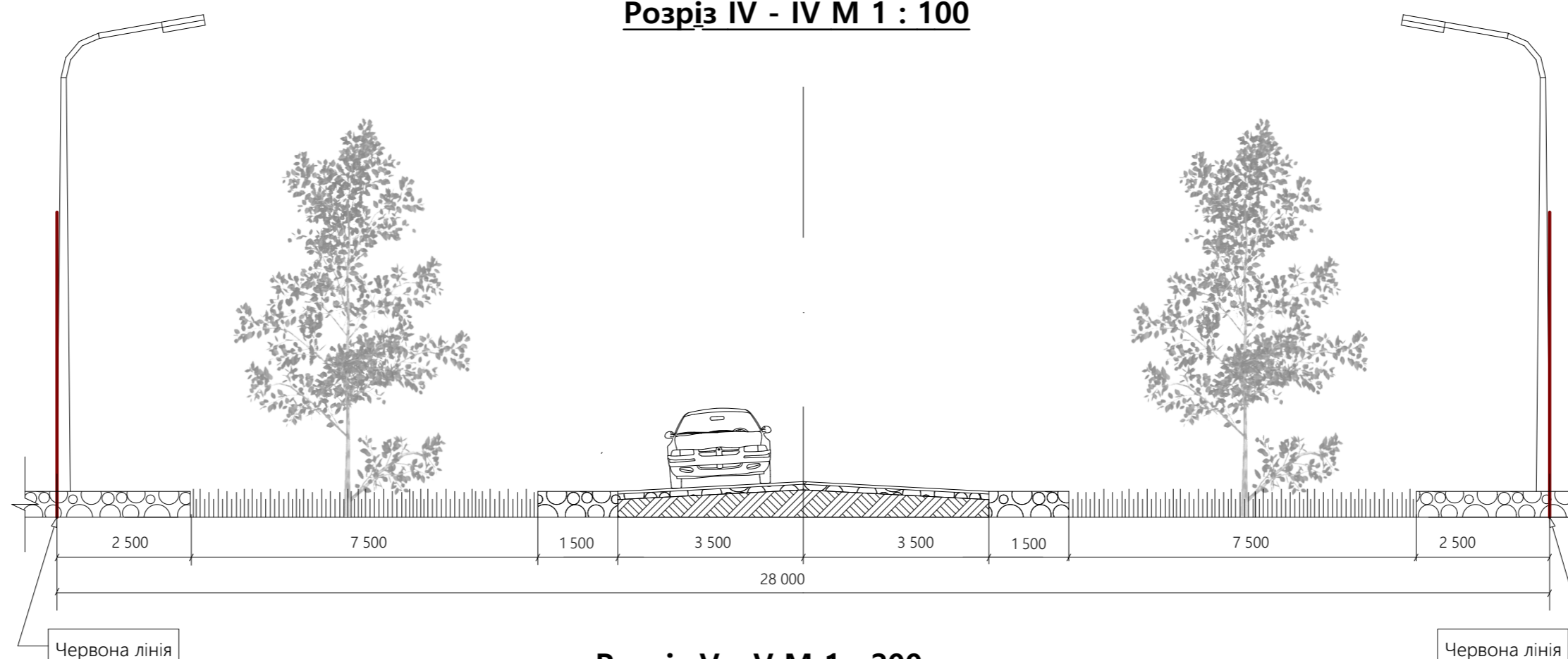
Розріз II - II М 1 : 100



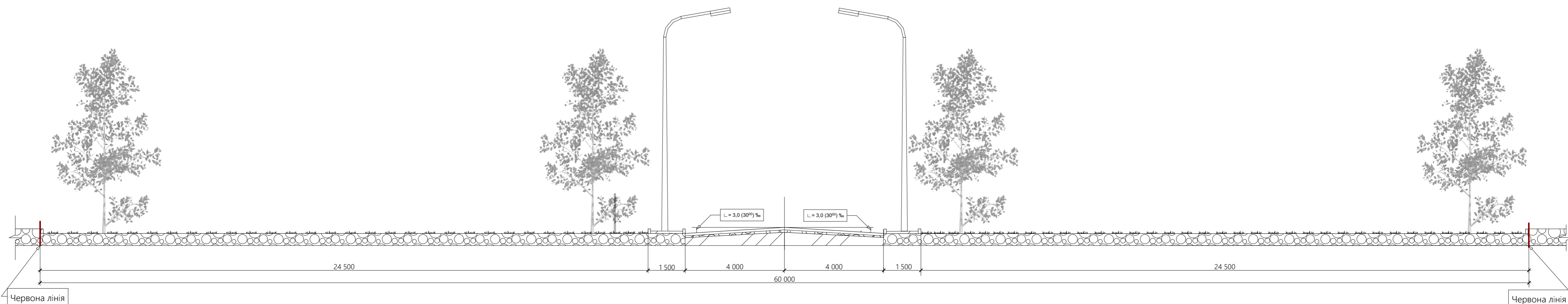
Розріз III - III М 1 : 100



Розріз IV - IV М 1 : 100



Розріз V - V М 1 : 200



Примітка: Дивитись разом з листом № 6 "План червоних ліній (М 1:1000)"

Замовник: Управління архітектури та містобудування Калузької міської ради					
ДПТ-003-03/23					
Детальний план території для будівництва інженерних комунікацій на вул.Вітовського, вул.Фабричній, вул.Банявській та вул.Червонола в м.Калуші, Івано-Франківської області					
Зм.	Кільк.	Арк.	№Док.	Підпис	Дата
Директор		Фамуляк Х.			
ГАП		Фамуляк Х.			
Розробив		Зяць О.			
Перевірив		Фамуляк Х.			
Нормконтроль		Фамуляк Х.			
Детальний план території				Стадія	Аркуш
Креслення поперечних профілів вулиць				ДПТ	10
				Аркушів	11
				ТЗОВ ПО "УкрЗахідУрбанзація"	